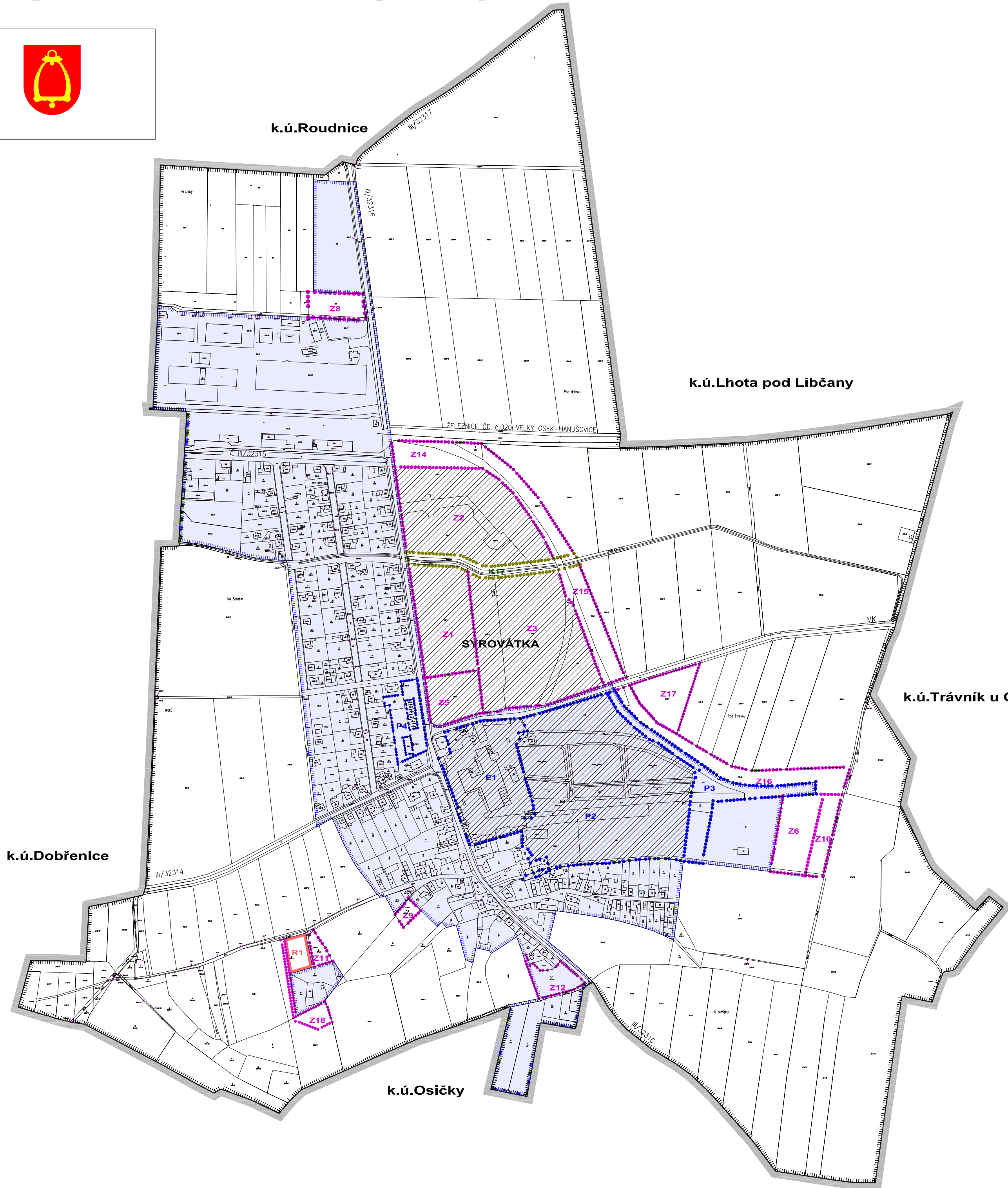

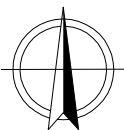


ÚZEMNÍ PLÁN SYROVÁTKA



LEGENDA:

STAV	NÁVRH	REZERVA	
[Hatched]	[Hatched]	[Hatched]	HRANICE ŘEŠENÉHO ÚZEMÍ
[Blue]	[Blue]	[Blue]	HRANICE ZASTAVĚNÉHO ÚZEMÍ K 10.5.2011
[Purple]	[Purple]	[Purple]	HRANICE PLOCH ZASTAVITELNÝCH
[Blue]	[Blue]	[Blue]	HRANICE PLOCH PŘESTAVBY
[Green]	[Green]	[Green]	HRANICE PLOCH ZMĚN V KRAJINĚ
[Yellow]	[Yellow]	[Yellow]	HRANICE REZERVY
[Blue]	[Blue]	[Blue]	PLOCHA ZASTAVĚNÉHO ÚZEMÍ
[Green]	[Green]	[Green]	NÁVRHOVÉ LOKALITY – PLOCHY ZASTAVITELNÉ
[Purple]	[Purple]	[Purple]	NÁVRHOVÉ LOKALITY – PLOCHY PŘESTAVBY
[Blue]	[Blue]	[Blue]	NÁVRHOVÉ LOKALITY – PLOCHY ZMĚN V KRAJINĚ
[Yellow]	[Yellow]	[Yellow]	NÁVRHOVÉ LOKALITY – PLOCHY REZERVY
[Hatched]	[Hatched]	[Hatched]	PLOCHY K PROVĚŘENÍ ÚZEMNÍ STUDII



objednatel: OBEC SYROVÁTKA	ING.ARCH.ROBERT CHLÁDEK JIŽNÍ 870 500 03 HRADEC KRÁLOVÉ tel:495408925, e-mail:chladek.r@volny.cz
vypracoval: ING.ARCH.ROBERT CHLÁDEK ING.MICHAELA MAHDALOVÁ, ING. RADEK MICHÁLIK, VLADIMÍR KAŠPAR, ING. JOSEF JAVŮREK	stupeň: ÚP
ÚZEMNÍ PLÁN SYROVÁTKA PRÁVNÍ STAV PO VYDÁNÍ 1.ZMĚNY	datum: 3/2017
VÝKRES ZÁKLADNÍHO ČLENĚNÍ ÚZEMÍ	měřítko: 1:5000 číslo výkresu: 1.1